

PODÉLNÝ PROFIL
VODOVOD - ŘAD "1"
M 1:500/100

KATASTRY
PARCELNÍ ČÍSLO
POVRCH
VZDÁLENOST OBJEKTŮ
NÁZVY OBJEKTŮ
PŮVODNÍ TERÉN
UPRAVENÝ TERÉN

2475/2		238/6	
1.15		16.45	
ZÚ		VB1	
		VB2=H80 nadzemní	
		VB3	
		KÚ=H80 podzemní	

HLOUBKA VÝKOPU

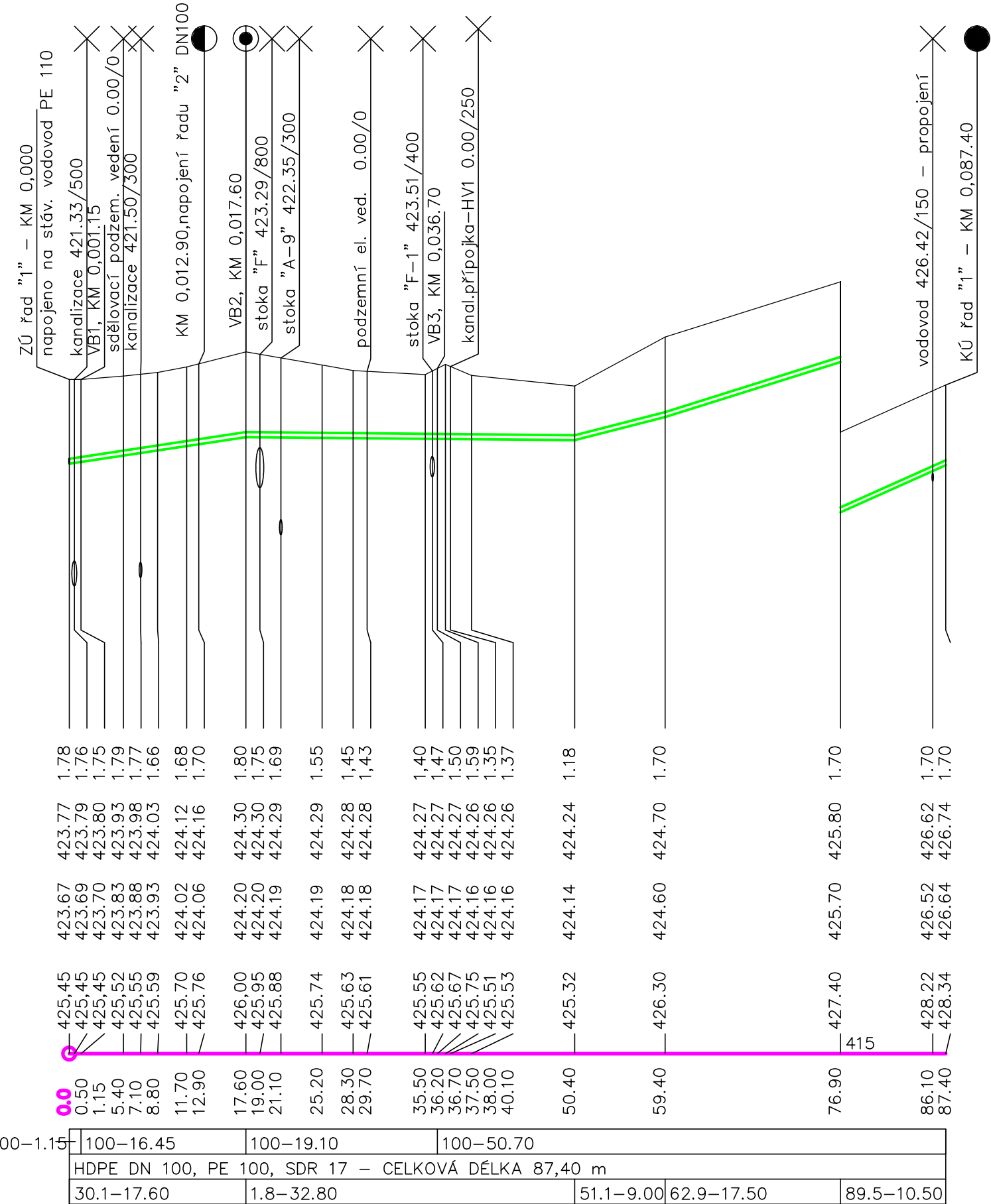
KÓTA DNA POTRUBÍ

KÓTA DNA VÝKOPU



KÓTA TERÉNU
SROVNÁVACÍ ROVINA 412

STANIČENÍ [km/m]

DN [mm] – DÉLKA [m]
MATERIÁL
SPÁD [promile] – DÉLKA [m]



TŘEBOMYSLICKÁ ULICE
SO 321 - VODOVODNÍ ŘAD "1"

Projektant ing. Zdeněk Bláha		Odp. projektant ing. Zdeněk Bláha			Ing. Zdeněk Bláha projektant vodoohospodářských staveb 330 17 Chotíkov 74 IČO : 113 75 701 tel.: 724 966 620 mail: zdenek@ipkblaha.cz
Investor SÚS Plzeňského kraje, p.o. Město Horažďovice					
Akce		STAVBA III/18614 TŘEBOMSLICKÁ ULICE, HORAŽĐOVICE			A4: 2A4
Díl		D.1.3 - VODOHOSPODÁŘSKÉ OBJEKTY			datum: 03/2019
Obsah výkresu		PODÉLNÝ PROFIL - VODOVODNÍ ŘAD "1"			stupeň: PDPS
					měřítko: 1:500/100
					Č. výkresu Č. kopie
					D.1.3.8